


NICOLAS GUILLERAT
DISEÑO DE DATOS

JOHN SCHEID
CON LA COLABORACIÓN DE
MILAN MELOCCO

INFOGRAFÍAS

— DE LA —

ANTIGUA ROMA



NICOLAS GUILLERAT
Diseño de datos

JOHN SCHEID
con la colaboración de
MILAN MELOCCO

INFOGRAFÍAS

DE LA ANTIGUA ROMA

TRADUCCIÓN CASTELLANA
DE SILVIA FURIÓ

CRÍTICA
BARCELONA

Primera edición: septiembre de 2021

Infografías de la antigua Roma

John Scheid, Nicolas Guillerat y Milan Melocco

No se permite la reproducción total o parcial de este libro, ni su incorporación a un sistema informático, ni su transmisión en cualquier forma o por cualquier medio, sea este electrónico, mecánico, por fotocopia, por grabación u otros métodos, sin el permiso previo y por escrito del editor. La infracción de los derechos mencionados puede ser constitutiva de delito contra la propiedad intelectual (Art. 270 y siguientes del Código Penal).

Diríjase a CEDRO (Centro Español de Derechos Reprográficos) si necesita reproducir algún fragmento de esta obra. Puede contactar con CEDRO a través de la web www.conlicencia.com o por teléfono en el 91 702 19 70 / 93 272 04 47.

Título original: *Infographie de la Rome antique*

© Passés composés/Humensis, 2020

© de la traducción, Silvia Furió, 2021

© Editorial Planeta, S. A., 2021

Av. Diagonal, 662-664, 08034 Barcelona (España)

Crítica es un sello editorial de Editorial Planeta, S. A.

editorial@ed-critica.es

www.ed-critica.es

Fotocomposición: La Letra, S.L.

Gran Via de les Corts Catalanes, 617, 3-4

08007 Barcelona

ISBN: 978-84-9199-336-0

Depósito legal: B. 9.158-2021

2021. Impreso y encuadernado en España por EGEDSA

El papel utilizado para la impresión de este libro está calificado como papel ecológico y procede de bosques gestionados de manera sostenible.

Índice

Prólogo9

Parte I. Territorios y poblaciones del Imperio

Capítulo 1. De la ciudad al Imperio 14

Capítulo 2. El pueblo romano 26

Capítulo 3. Un mosaico de ciudades36

Parte II. Gobernar, venerar a los dioses y satisfacer las necesidades

Capítulo 4. El sistema político romano 40

Capítulo 5. El emperador y las dinastías..... 48

Capítulo 6. Religiones..... 56

Capítulo 7. La economía romana 68

Parte III. La potencia militar romana

Capítulo 8. Las legiones, instrumento del dominio romano ... 80

Capítulo 9. Roma, marítima por pragmatismo 102

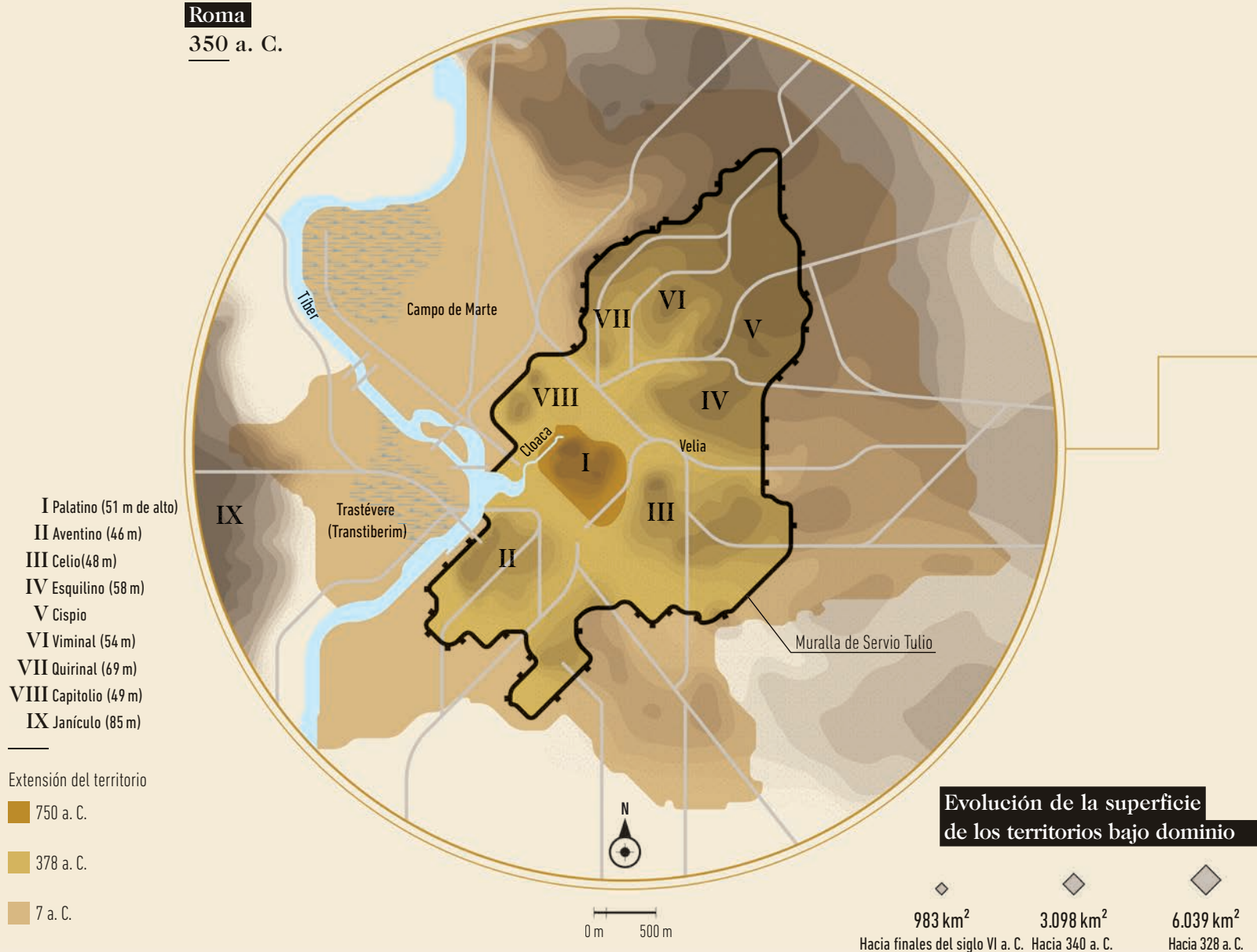
Capítulo 10. Guerras y campañas 106

PARTE I

TERRITORIOS Y POBLACIONES DEL IMPERIO

DE LA CIUDAD AL IMPERIO

Roma
350 a. C.



La dilatada historia de Roma se prolonga durante más de dos mil años si se incluye el período bizantino. Según la cronología clásica, Roma fue fundada en el año 753 a. C., pero el emplazamiento estuvo ocupado por lo menos desde el siglo X antes de nuestra era. En Occidente, el poder de Roma se desmorona en 476 d. C., mientras que en las provincias orientales de habla griega, las más ricas y más fáciles de defender, el Imperio, gobernado desde Constantinopla, perdura hasta la caída de esta ciudad en 1453.

Siglos después de su fundación, Roma había dominado la alianza formada por las ciudades que la circundaban y sometió con ella a la Italia central. A continuación, la maquinaria se desbocó. Mientras atacaba a las zonas meridionales, en manos de los temibles pueblos samnitas de los Abruzos, y se enfrentaba a las colonias griegas del sur, se tropezó en

su camino con otra potencia imperialista, la ciudad de Cartago, cuyo Imperio se extendía desde el actual Túnez hasta las costas de España, pasando por Sicilia y Cerdeña, donde Roma tenía también intereses. Entre 264 y 146 a. C. se sucedieron tres guerras, las guerras púnicas, que concluyeron con la destrucción de Cartago. A lo largo de estos conflictos, Roma se encontró con frecuencia al borde del precipicio, sobre todo frente al cartaginés Aníbal, que en 218 a. C. había invadido Italia. Pese a su genio militar y a la excelencia de su ejército, Aníbal fue derrotado por la superioridad numérica de la alianza romana y desde entonces las ciudades mediterráneas constataron que Roma era casi invencible, porque gracias a sus pactos, que habían aumentado mucho desde el siglo V a. C., era capaz de reemplazar en poco tiempo los ejércitos perdidos. Apareció así en el Mediterráneo una temible máquina militar.

Anexión por incorporación a la ciudadanía romana completa
 Anexión por incorporación a la ciudadanía romana sin sufragio
 Emplazamiento de algunas colonias «latinas»
 Pueblos «aliados» unidos a Roma mediante un tratado desigual

Lacio
350 a. C.



Lacio
 Extensión de la ciudad en 369 a. C.

0 km 50 km

romano



Italia
334 a. C.



Italia
290 a. C.



Italia
250 a. C.



0 km 100 km

El poder romano no tardó en percatarse de la situación y ocupó rápidamente las zonas de España antes controladas por Cartago, así como Sicilia y Cerdeña, y finalmente Cartago. Se inmiscuyó en los asuntos de las ciudades griegas, destruyó lo que quedaba del Imperio macedonio en Grecia y en Asia Menor y se implantó de forma permanente en esta parte del mundo. A lo largo del siglo I a. C., mediante alianzas con los beligerantes de guerras civiles o rebeliones provocadas por el caos generalizado, los reinos del interior del Asia Menor y Egipto cayeron también bajo su dominio. Así, puede decirse que, a comienzos de nuestra era, el mundo conocido estaba prácticamente unificado: el Imperio del pueblo romano englobaba las regiones situadas, de oeste a este, entre Gibraltar y el mar Negro, y, de norte a sur, entre el canal de la Mancha y el Sahara o el Éufrates. En el siglo I, los romanos sometieron también a buena parte

de la Alemania occidental, Austria y Rumanía, además de Inglaterra, hasta los límites de Escocia, y, al sureste, lo que se denominaba Arabia.

En torno al año 120, el Imperio alcanzó su máxima extensión y rozó los límites naturales de su potencia. En el norte, los romanos nunca pudieron instalarse de forma permanente en la otra orilla del Rin y del Danubio inferiores, ni más allá de la muralla de Antonino en Inglaterra. En el sur, el Éufrates será siempre un límite infranqueable a pesar de que ciertos reinos situados al este del río se convirtieron durante algún tiempo en vasallos de Roma. Sin embargo, en el interior de estos límites, Roma y sus aliados supieron llevar a cabo la primera globalización del mundo, que duró de tres a cuatro siglos y permitió grandes intercambios entre todas las regiones y no se fragmentó hasta que los pueblos bárbaros empezaron a invadir regularmente el Imperio.

Evolución demográfica

☰ = 1.000.000 de habitantes



— Limes

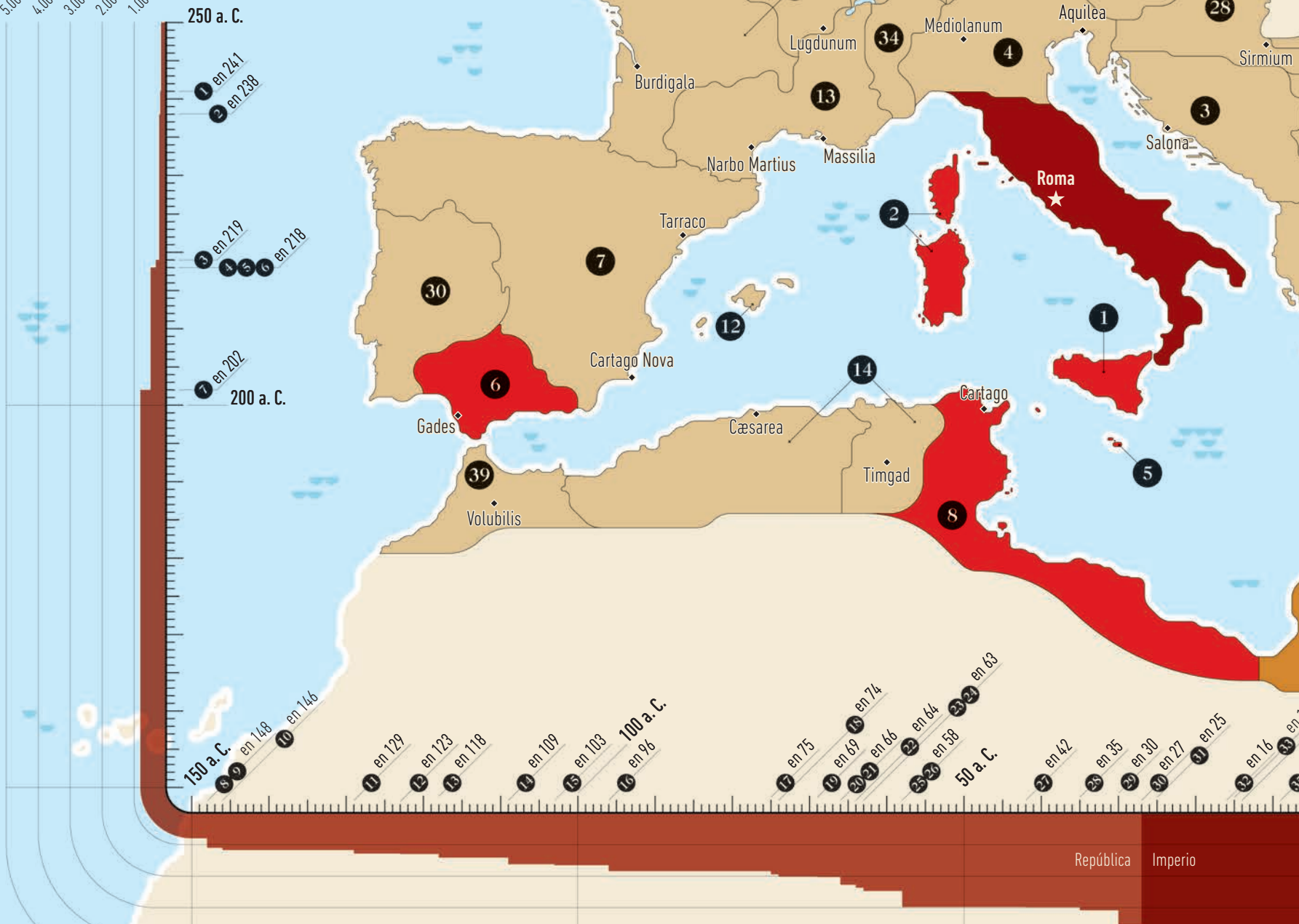
- Italia
- Arrebatados a Cartago
- Adquiridos por herencia
- Reinos clientes anexionados
- Conquistas y anexiones lentas


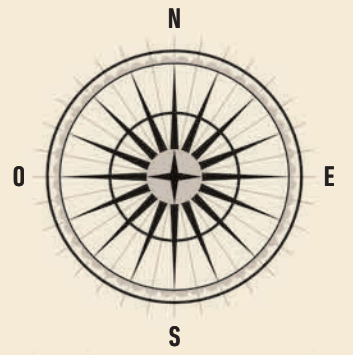


Egipto
6.000.000 h.
14,3 h./km²

Evolución de la superficie de la República al Imperio

5.000.000 Km²
4.000.000 Km²
3.000.000 Km²
2.000.000 Km²
1.000.000 Km²





Distribución y densidad de la población en el Imperio en 14 d. C.



- 1 Sicilia
- 2 Córcega y Cerdeña
- 3 Iliria y Dalmacia
- 4 Galia Cisalpina
- 5 Malta
- 6 Bética
- 7 Hispania
- 8 África preconsular
- 9 Peloponeso
- 10 Tracia
- 11 Asia
- 12 Baleares
- 13 Galia Narbonense
- 14 Numidia
- 15 Cilicia
- 16 Cirenaica
- 17 Mesia
- 18 Bitinia
- 19 Creta
- 20 Armenia
- 21 Cólquida
- 22 Siria y Fenicia
- 23 Judea
- 24 Bósforo (cliente)
- 25 Galia Transalpina
- 26 Chipre
- 27 Rodas
- 28 Panonia
- 29 Egipto
- 30 Lusitania
- 31 Galacia
- 32 Nórico
- 33 Recia
- 34 Alpes Marítimos
- 35 Germania Inferior
- 36 Capadocia
- 37 Licia
- 38 Britania
- 39 Mauritania
- 40 Tiras y Olbia
- 41 Germania Superiore
- 42 Dacia
- 43 Arabia
- 44 Mesopotamia y Asiria

